

Boletim Estiagem

EMERGÊNCIA

Alvarães, Amaturá, Anamá, Anori, Atalaia do Norte, Autazes, Barcelos, Benjamin Constant, Boca do Acre, Borba, Caapiranga, Carauari, Careiro Castanho, Careiro da Várzea, Coari, Codajás, Eirunepé, Envira, Fonte Boa, Guajará, Humaitá, Ipixuna, Iranduba, Itamarati, Itapiranga, Japurá, Juruá, Jutai, Lábrea, Manaquiri, Manaus, Maraã, Maués, Nova Olinda do Norte, Novo Aripuanã, Pauini, Rio Preto da Eva, Santa Isabel do Rio Negro, Santo Antônio do Içá, São Gabriel da Cachoeira, São Paulo de Olivença, Silves, Tabatinga, Tapauá, Beruri, Manicoré, Barreirinha, Boa Vista do Ramos, Itacoatiara, Nhamundá, Parintins, São Sebastião do Uatumã, Urucurituba, Manacapuru, Novo Airão.

ALERTA

Canutama.

NORMALIDADE

Presidente Figueiredo e Apuí

EMERGÊNCIA

59

ALERTA

01

ATENÇÃO

00

NORMALIDADE

02



Famílias afetadas
até o momento: **151 mil**



Pessoas afetadas
até o momento: **629 mil**

CORPO DE BOMBEIROS

PERÍODO: 12 de julho a 20 de outubro

TOTAL DE INCÊNDIOS COMBATIDOS: 2.432

CAPITAL: 702

INTERIOR: 1.730



17.925 FOCOS DE CALOR NO AMAZONAS
(1º de janeiro a 20 de outubro de 2023)

• Região Metropolitana

2.484 focos (13,91%)

• Região Sul do Amazonas

9.883 focos (55,07%)

RECORTE FUNDIÁRIO 2023

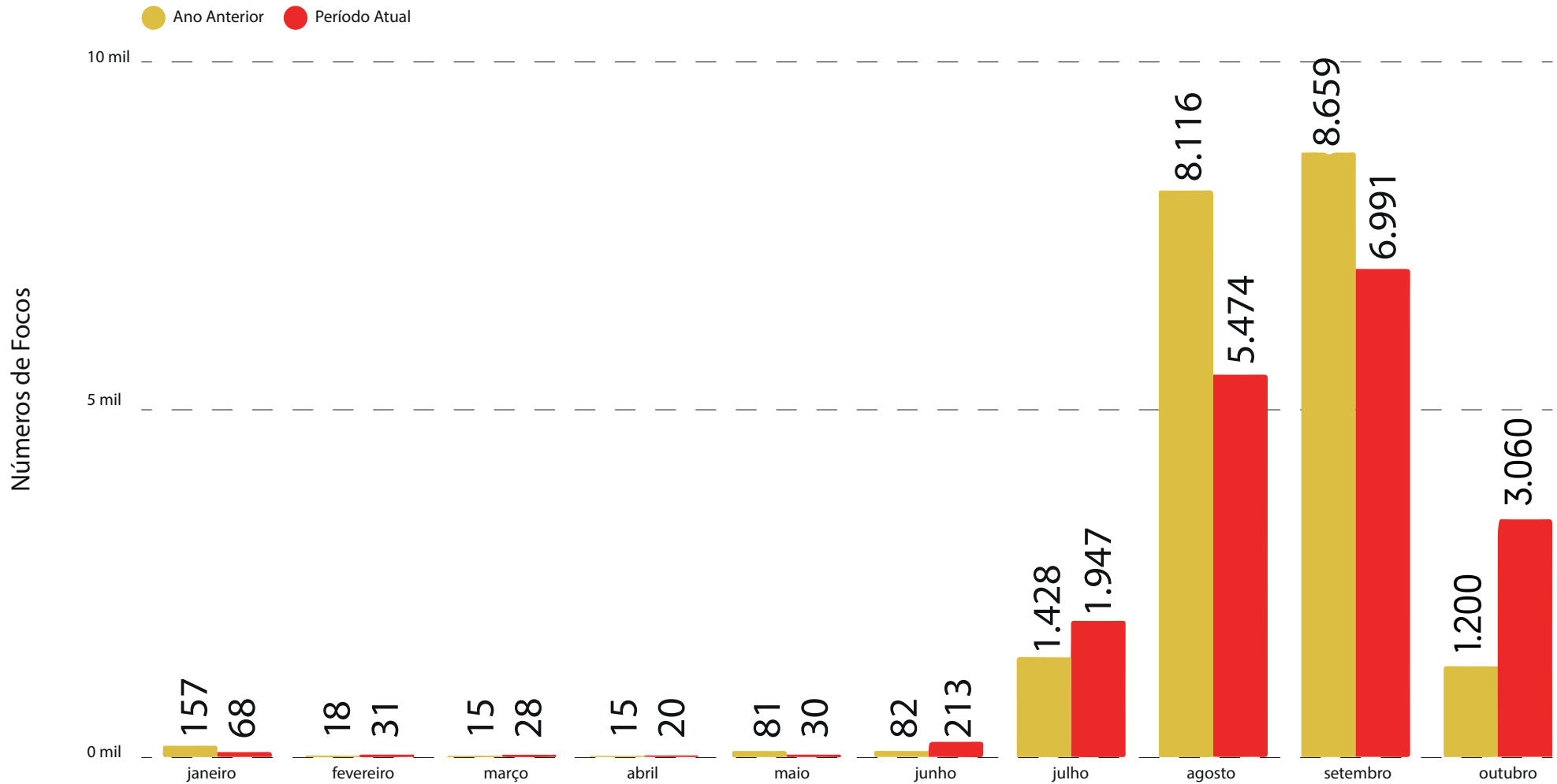
• Focos de calor em áreas do estado
2.783 focos (15,58%)

• Focos de calor em áreas federais
10.728 focos (60,06%)

• Focos de calor em vazios cartográficos
4.351 focos (24,36%)

Atualizado: 20/10/2023, às 14h

Alerta mensal de focos de calor no Amazonas



▶ Controle Geográfico ◀



CALHA	QUANT. MUNIC.	NORMAL	ATENÇÃO	ALERTA	SITUAÇÃO DE EMERGÊNCIA
ALTO SOLIMÕES	07	00	00	00	07
BAIXO AMAZONAS	07	00	00	00	07
BAIXO SOLIMÕES	09	00	00	00	09
JURUÁ	07	00	00	00	07
MADEIRA	06	01	00	00	05
MÉDIO AMAZONAS	07	01	00	00	06
MÉDIO SOLIMÕES	08	00	00	00	08
PURUS	06	00	00	01	05
RIO NEGRO	05	00	00	00	05
TOTAL	62	02	00	01	59

Situação dos Municípios



Operação
ESTIAGEM
AMAZONAS - 2023

COMITÊ INTERSETORIAL



CALHA: ALTO SOLIMÕES

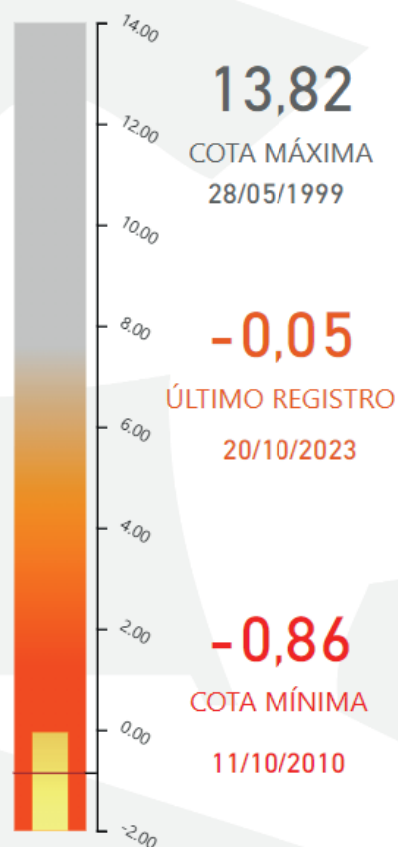
MUNICÍPIO	STATUS DA VAZANTE	FALTA P/ MÍNIMA
AMATURÁ	SIT. EMERGÊNCIA	
ATALAIA DO NORTE	SIT. EMERGÊNCIA	
BENJAMIN CONSTANT	SIT. EMERGÊNCIA	
SÃO PAULO DE OLIVENÇA	SIT. EMERGÊNCIA	
TONANTINS	SIT. EMERGÊNCIA	
SANTO ANTÔNIO DO IÇÁ	SIT. EMERGÊNCIA	0,35
TABATINGA	SIT. EMERGÊNCIA	0,81

LEGENDA DE TERMÔMETRO:

- x METRAGEM DA COTA MÍNIMA
- y METRAGEM DO ÚLTIMO REGISTRO

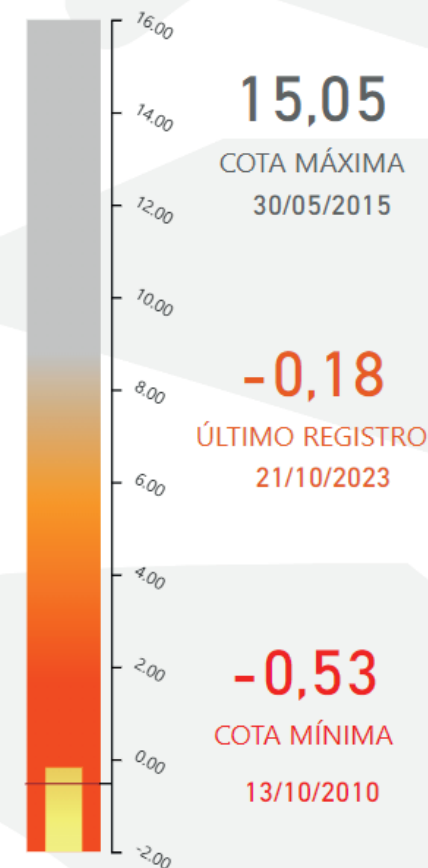
TABATINGA

TIPO: AUTO
FONTE: ANA



SANTO ANTÔNIO DO IÇÁ

TIPO: MANUAL
FONTE: ANA



A distância entre **x** e **y** demonstra o quanto falta para atingir a mínima histórica.

Situação dos Municípios



Operação
ESTIAGEM
AMAZONAS - 2023

COMITÊ INTERSETORIAL

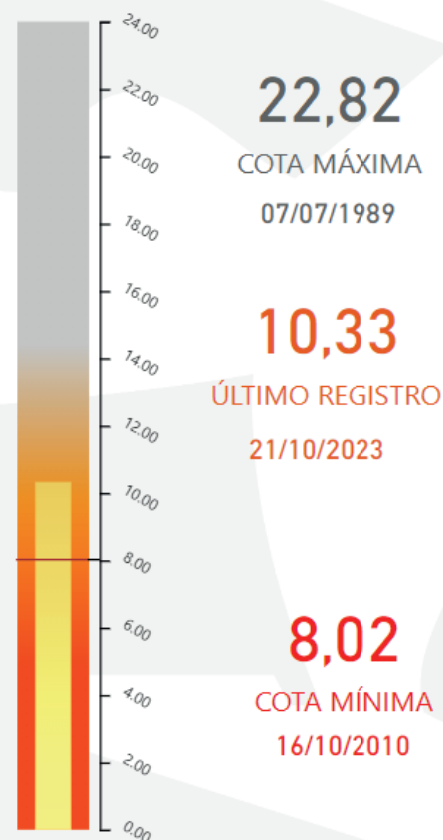


CALHA: MÉDIO SOLIMÕES

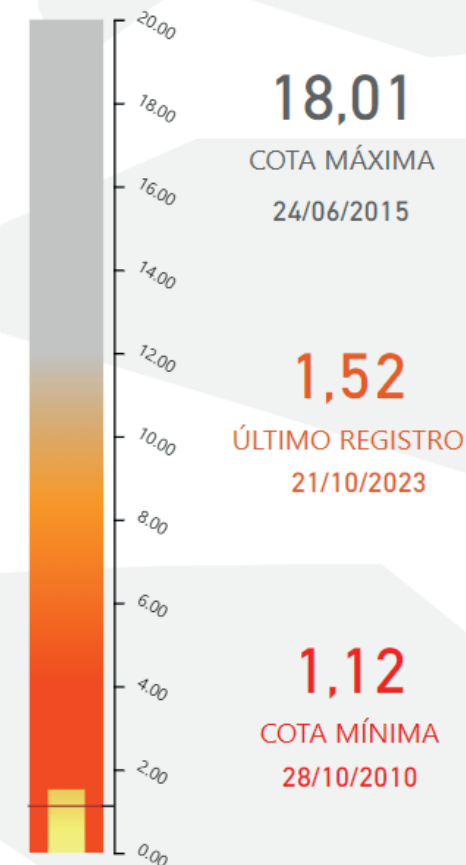
MUNICÍPIO	STATUS DA VAZANTE	FALTA P/ MÍNIMA
ALVARÃES	SIT. EMERGÊNCIA	
COARI	SIT. EMERGÊNCIA	0,40
FONTE BOA	SIT. EMERGÊNCIA	2,31
JAPURÁ	SIT. EMERGÊNCIA	
JUTAI	SIT. EMERGÊNCIA	
MARAÃ	SIT. EMERGÊNCIA	0,05
TEFÉ	SIT. EMERGÊNCIA	
UARINI	SIT. EMERGÊNCIA	

LEGENDA DE TERMÔMETRO:
 x METRAGEM DA COTA MÍNIMA
 y METRAGEM DO ÚLTIMO REGISTRO

FONTE BOA
TIPO: MANUAL
FONTE: ANA



COARI
TIPO: MANUAL
FONTE: ANA



A distância entre **x** e **y** demonstra o quanto falta para atingir a mínima histórica.

Situação dos Municípios



Operação
ESTIAGEM
AMAZONAS - 2023

COMITÊ INTERSETORIAL

CALHA: BAIXO SOLIMÕES

MUNICÍPIO	STATUS DA VAZANTE	FALTA P/ MÍNIMA
ANAMÃ	SIT. EMERGÊNCIA	
ANORI	SIT. EMERGÊNCIA	
CAAPIRANGA	SIT. EMERGÊNCIA	
CAREIRO CASTANHO	SIT. EMERGÊNCIA	
CAREIRO DA VÁRZEA	SIT. EMERGÊNCIA	-0,31
CODAJÁS	SIT. EMERGÊNCIA	
IRANDUBA	SIT. EMERGÊNCIA	
MANACAPURU	SIT. EMERGÊNCIA	-0,48
MANAQUIRI	SIT. EMERGÊNCIA	

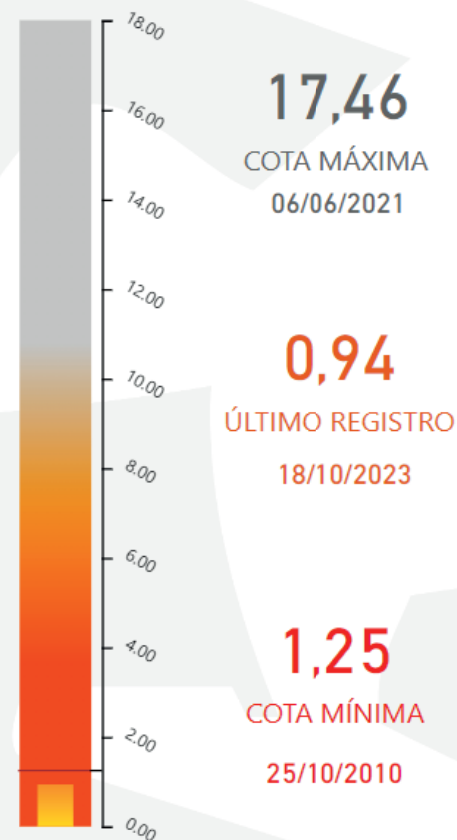
LEGENDA DE TERMÔMETRO:

- x METRAGEM DA COTA MÍNIMA
- y METRAGEM DO ÚLTIMO REGISTRO



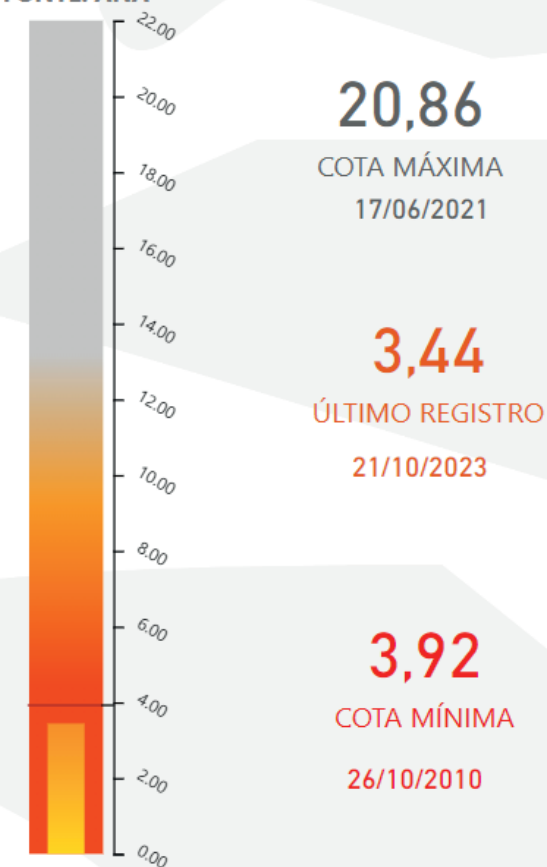
CAREIRO DA VÁRZEA

TIPO: AUTO
FONTE: ANA



MANACAPURU

TIPO: AUTO/MANUAL
FONTE: ANA



A distância entre **x** e **y** demonstra o quanto falta para atingir a mínima histórica.

Situação dos Municípios



Operação
ESTIAGEM
AMAZONAS - 2023

COMITÊ INTERSETORIAL



ITACOATIARA

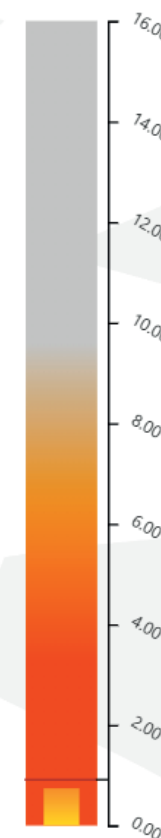
TIPO: AUTO
FONTE: ANA

CALHA: MÉDIO AMAZONAS

MUNICÍPIO	STATUS DA VAZANTE	FALTA P/ MÍNIMA
AUTAZES	SIT. EMERGÊNCIA	
ITACOATIARA	SIT. EMERGÊNCIA	-0,17
ITAPIRANGA	SIT. EMERGÊNCIA	
PRESIDENTE FIGUEIREDO	NORMAL	
RIO PRETO DA EVA	SIT. EMERGÊNCIA	
SILVES	SIT. EMERGÊNCIA	
URUCURITUBA	SIT. EMERGÊNCIA	

LEGENDA DE TERMÔMETRO:

- x METRAGEM DA COTA MÍNIMA
- y METRAGEM DO ÚLTIMO REGISTRO



15,20

COTA MÁXIMA
20/05/2021

0,74

ÚLTIMO REGISTRO
21/10/2023

0,91

COTA MÍNIMA
24/10/2010

A distância entre **x** e **y** demonstra o quanto falta para atingir a mínima histórica.

Situação dos Municípios



Operação
ESTIAGEM
AMAZONAS - 2023

COMITÊ INTERSETORIAL

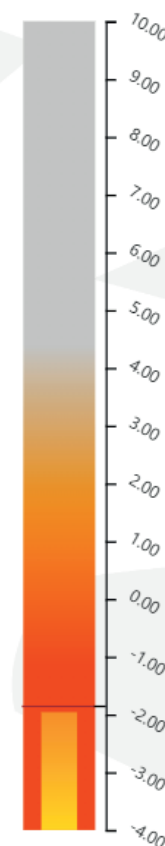


CALHA: BAIXO AMAZONAS

MUNICÍPIO	STATUS DA VAZANTE	FALTA P/ MÍNIMA
BARREIRINHA	SIT. EMERGÊNCIA	
BOA VISTA DO RAMOS	SIT. EMERGÊNCIA	
MAUÉS	SIT. EMERGÊNCIA	
NHAMUNDÁ	SIT. EMERGÊNCIA	
PARINTINS	SIT. EMERGÊNCIA	-0,10
SÃO SEBASTIÃO DO UATUMÃ	SIT. EMERGÊNCIA	
URUCARÁ	SIT. EMERGÊNCIA	

LEGENDA DE TERMÔMETRO:
 x METRAGEM DA COTA MÍNIMA
 y METRAGEM DO ÚLTIMO REGISTRO

PARINTINS
TIPO: MANUAL
FONTE: ANA



9,46

COTA MÁXIMA
21/05/2021

-1,96

ÚLTIMO REGISTRO
21/10/2023

-1,86

COTA MÍNIMA
24/10/2010

A distância entre **x** e **y** demonstra o quanto falta para atingir a mínima histórica.

Situação dos Municípios

Operação
ESTIAGEM
AMAZONAS - 2023
COMITÊ INTERSETORIAL

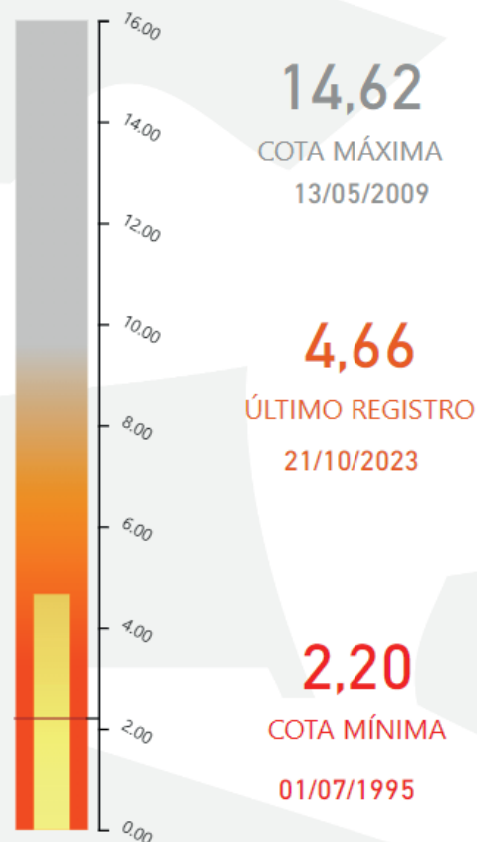


CALHA: JURUÁ

MUNICÍPIO	STATUS DA VAZANTE	FALTA P/ MÍNIMA
CARAUARI	SIT. EMERGÊNCIA	
EIRUNEPÉ	SIT. EMERGÊNCIA	2,11
ENVIRA	SIT. EMERGÊNCIA	0,50
GUAJARÁ	SIT. EMERGÊNCIA	2,46
IPIXUNA	SIT. EMERGÊNCIA	1,25
ITAMARATI	SIT. EMERGÊNCIA	1,30
JURUÁ	SIT. EMERGÊNCIA	

LEGENDA DE TERMÔMETRO:
x METRAGEM DA COTA MÍNIMA
y METRAGEM DO ÚLTIMO REGISTRO

GUAJARÁ
TIPO: AUTO
FONTE: ANA



IPIXUNA
TIPO: MANUAL
FONTE: ANA



A distância entre x e y demonstra o quanto falta para atingir a mínima histórica.

Situação dos Municípios

Operação
ESTIAGEM
AMAZONAS - 2023
COMITÊ INTERSETORIAL

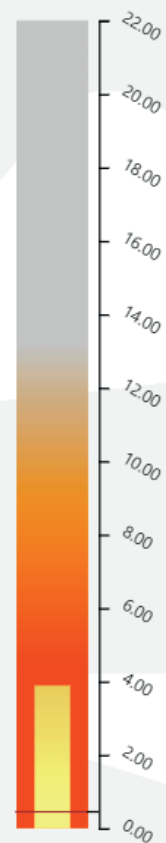


CALHA: PURUS

MUNICÍPIO	STATUS DA VAZANTE	FALTA P/ MÍNIMA
CANUTAMA	ALERTA	
BERURI	SIT. EMERGÊNCIA	-0,87
BOCA DO ACRE	SIT. EMERGÊNCIA	0,79
LÁBREA	SIT. EMERGÊNCIA	3,44
PAUINI	SIT. EMERGÊNCIA	0,75
TAPAUÁ	SIT. EMERGÊNCIA	

LEGENDA DE TERMÔMETRO:
 x METRAGEM DA COTA MÍNIMA
 y METRAGEM DO ÚLTIMO REGISTRO

LÁBREA
TIPO: MANUAL
FONTE: ANA

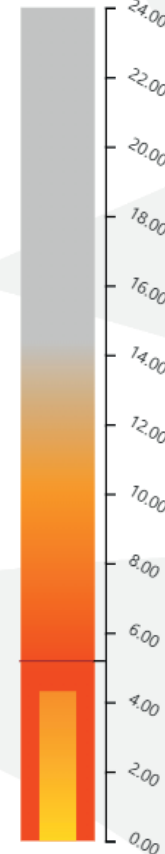


21,79
COTA MÁXIMA
13/04/1997

3,89
ÚLTIMO REGISTRO
20/10/2023

0,45
COTA MÍNIMA
17/10/1937

BERURI
TIPO: MANUAL
FONTE: ANA



22,36
COTA MÁXIMA
24/06/2015

4,31
ÚLTIMO REGISTRO
21/10/2023

5,18
COTA MÍNIMA
25/10/2010

A distância entre x e y demonstra o quanto falta para atingir a mínima histórica.

Situação dos Municípios



Operação
ESTIAGEM
AMAZONAS - 2023

COMITÊ INTERSETORIAL



CALHA: MADEIRA

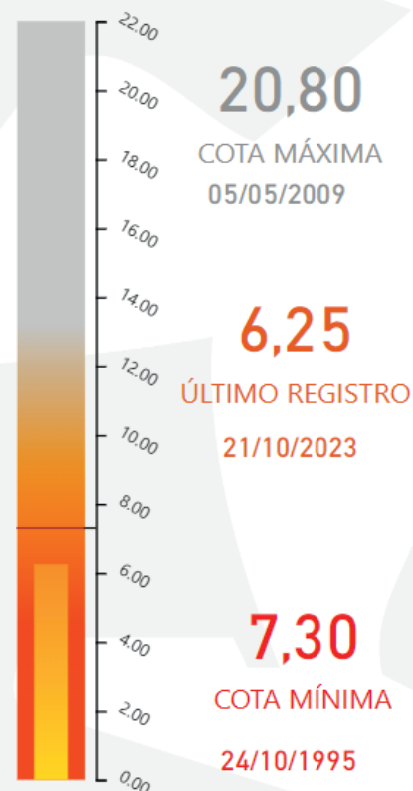
MUNICÍPIO	STATUS DA VAZANTE	FALTA P/ MÍNIMA
APUÍ	NORMAL	
BORBA	SIT. EMERGÊNCIA	
HUMAITÁ	SIT. EMERGÊNCIA	0,87
MANICORÉ	SIT. EMERGÊNCIA	
NOVA OLINDA DO NORTE	SIT. EMERGÊNCIA	-1,05
NOVO ARIPUANÃ	SIT. EMERGÊNCIA	

LEGENDA DE TERMÔMETRO:

- x METRAGEM DA COTA MÍNIMA
- y METRAGEM DO ÚLTIMO REGISTRO

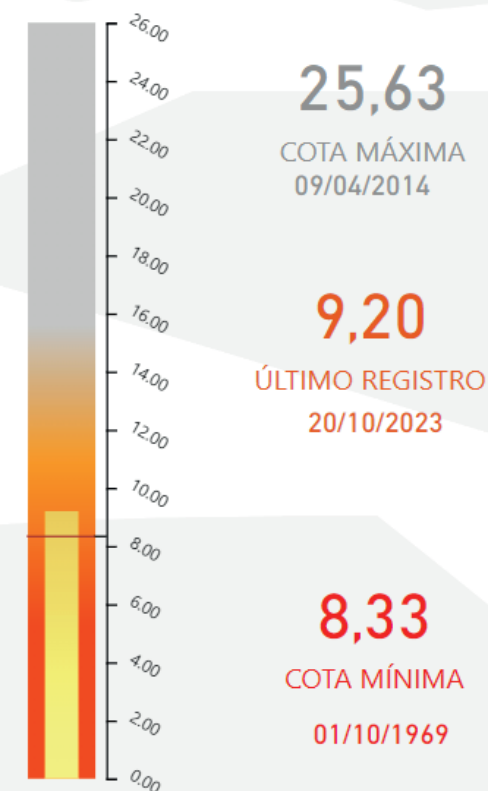
NOVA OLINDA DO NORTE

TIPO: AUTO
FONTE: ANA



HUMAITÁ

TIPO: AUTO/MANUAL
FONTE: ANA



A distância entre **x** e **y** demonstra o quanto falta para atingir a mínima histórica.

Situação dos Municípios



Operação
ESTIAGEM
AMAZONAS - 2023

COMITÊ INTERSETORIAL



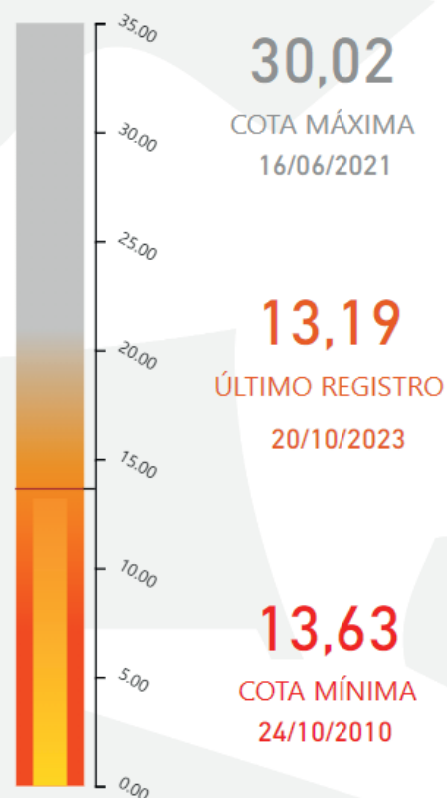
CALHA: NEGRO

MUNICÍPIO	STATUS DA VAZANTE	FALTA P/ MÍNIMA
SÃO GABRIEL DA CACHOEIRA	SIT. EMERGÊNCIA	1,90
BARCELOS	SIT. EMERGÊNCIA	1,28
SANTA ISABEL DO RIO NEGRO	SIT. EMERGÊNCIA	1,03
NOVO AIRÃO	SIT. EMERGÊNCIA	
MANAUS	SIT. EMERGÊNCIA	-0,44

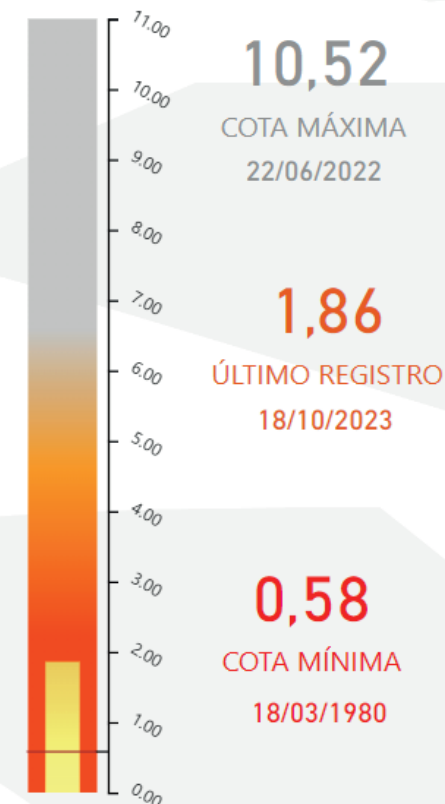
LEGENDA DE TERMÔMETRO:

- x METRAGEM DA COTA MÍNIMA
- y METRAGEM DO ÚLTIMO REGISTRO

MANAUS
TIPO: AUTO/MANUAL
FONTE: ANA



BARCELOS
TIPO: AUTO
FONTE: ANA



A distância entre **x** e **y** demonstra o quanto falta para atingir a mínima histórica.